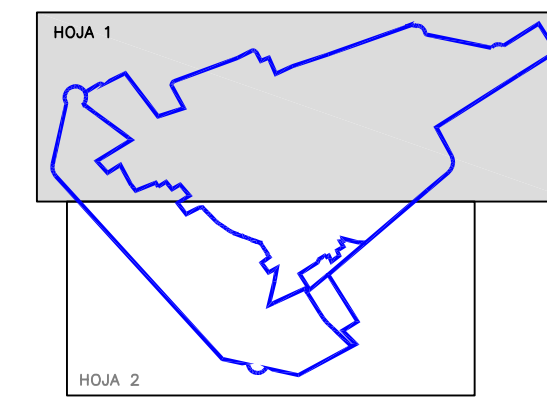


HOJA 2

CLASIFICACIÓN		SU	LÍMITE CLASE SUELO
		SUBL	
ZONAS DE ORDENACIÓN URBANÍSTICA			
RESIDENCIAL		CEH	CENTRO HISTÓRICO
		CEH	ENSANCHE
INDUSTRIAL		IND	INDUSTRIAL
AFECCIONES			
			LÍMITE ZONA AFECCIÓN DEL DOMINIO PÚBLICO
ÁMBITO PLANEAMIENTO PARCIAL			
		SUBL PPR1	LÍMITE SECTOR PPR1
RED PRIMERA O ESTRUCTURAL			
DOTACIONES DE CARACTER LOCAL			
PCV	COMUNICACIÓN Y VÍAS PÚBLICAS	PRT	TRANSPORTES
PEL	ESPACIOS LIBRES, JARDINES Y PARQUES PÚBLICOS	PED	EQUIPAMENTOS Y DOTACIONES
PSS	SERVICIOS	PI	INFRAESTRUCTURAS
ORDENACIÓN PORMENORIZADA			
III	ALTURAS PERMITIDAS POR CALLES (INCLUIDA PB)		
RÉGIMEN DEL SUELO			
DOTACIONES DE CARACTER LOCAL			
PEL	ESPACIOS LIBRES, JARDINES Y PARQUES PÚBLICOS	PED	EQUIPAMENTOS Y DOTACIONES
PSS	SERVICIOS	PI	INFRAESTRUCTURAS
IH	Hidráulicas	IS	Saneamiento
IA	Abastecimiento Agua	IE	Energía Eléctrica
ES	Estación de Servicio		
GESTIÓN DE PLANEAMIENTO			
			LÍMITE UNIDAD DE EJECUCIÓN
RÉGIMEN DE LA EDIFICACIÓN			
			ALINEACIÓN SUELO URBANO
			ALINEACIÓN EN SUELO URBANIZABLE CON ORDENACIÓN PORMENORIZADA
			CRITERIOS DE ORDENACIÓN EN SUELO SIN ORDENACIÓN PORMENORIZADA
			ELEMENTO PROTEGIDO
			B.I.C.
			DELIMITACIÓN DEL ÁREA DE PROTECCIÓN DEL B.I.C.
			DELIMITACIÓN DEL ÁREA ARQUEOLÓGICA



AJUNTAMENT DE GUADASSUAR

PLAN GENERAL DE GUADASSUAR

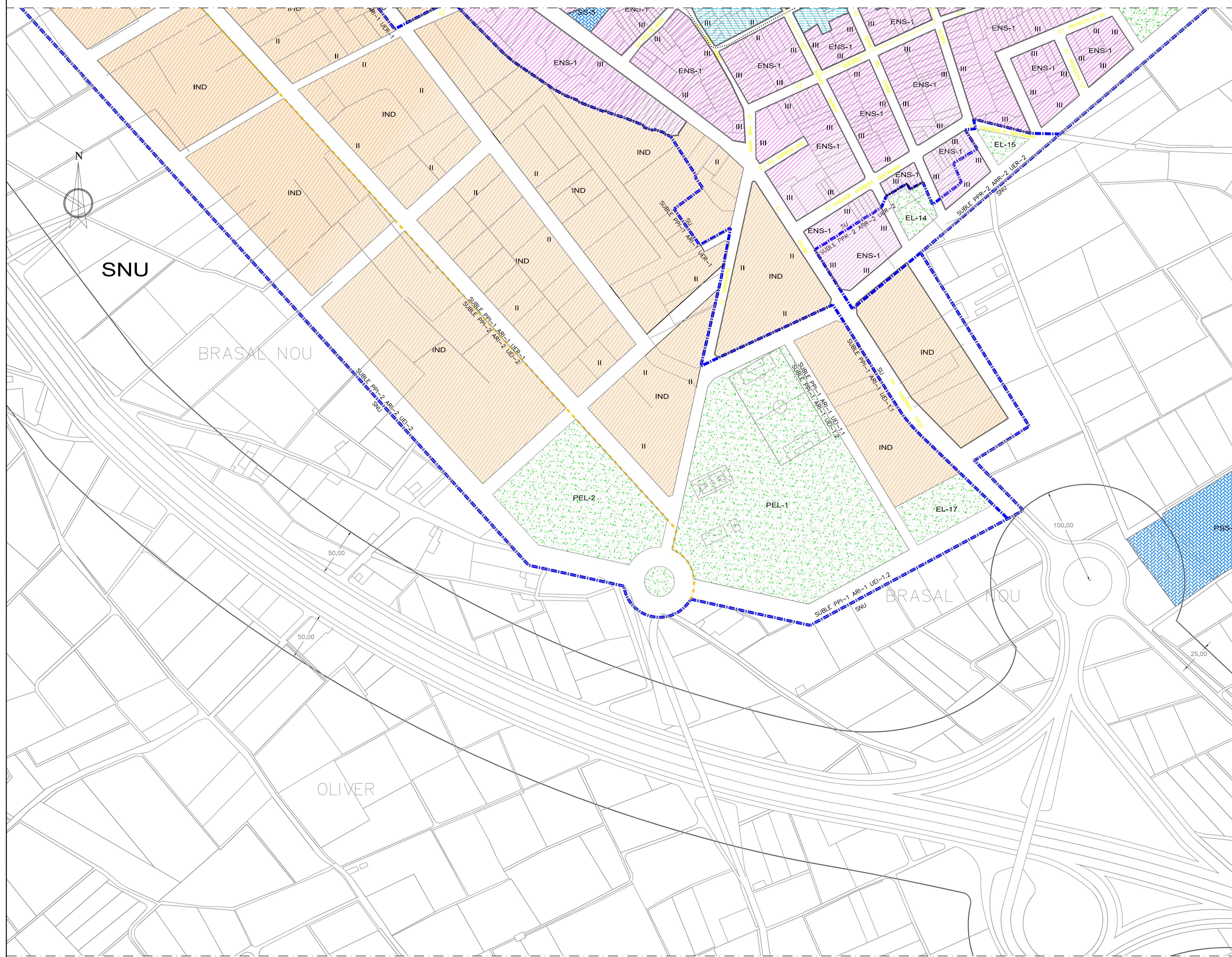
PLANO: INFORMACIÓN, PLANEAMIENTO VIGENTE
ORDENACIÓN PORMENORIZADA

ESCALA: 1/2.000 FECHA: DICIEMBRE - 2009 HOJA Nº: 1.8.1

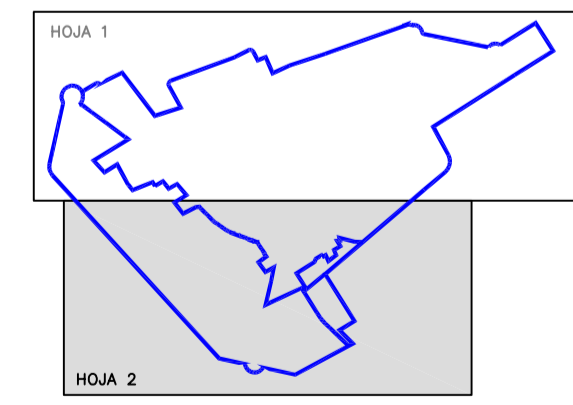
AUTORES DEL PROYECTO:

JOSE LUIS BORGES CABREJAS ANA TOMAS ESTELLES

ARQUITECTO ARQUITECTA



CLASIFICACIÓN	
	LÍMITE CLASE SUELO
ZONAS DE ORDENACIÓN URBANÍSTICA	
	CEH CENTRO HISTÓRICO
	CEH ENSANCHE
	IND INDUSTRIAL
AFECCIONES	
	LÍMITE ZONA AFECCIÓN DEL DOMINIO PÚBLICO
ÁMBITO PLANEAMIENTO PARCIAL	
	LÍMITE SECTOR PPR1
RED PRIMARIA O ESTRUCTURAL	
DOTACIONES DE CARACTER LOCAL	
	PCV COMUNICACIÓN Y VÍAS PÚBLICAS
	PRT TRANSPORTES
	PEL ESPACIOS LIBRES, JARDINES Y PARQUES PÚBLICOS
	PED EQUIPAMIENTOS Y DOTACIONES
	PSS SERVICIOS
	PI INFRAESTRUCTURAS
ORDENACIÓN PORMENORIZADA	
III	ALTURAS PERMITIDAS POR CALLES (INCLUIDA PB)
RÉGIMEN DEL SUELO	
DOTACIONES DE CARACTER LOCAL	
	PEL ESPACIOS LIBRES, JARDINES Y PARQUES PÚBLICOS
	PED EQUIPAMIENTOS Y DOTACIONES
	PSS SERVICIOS
	PI INFRAESTRUCTURAS
GESTIÓN DE PLANEAMIENTO	
	LÍMITE UNIDAD DE EJECUCIÓN
REGIMEN DE LA EDIFICACIÓN	
	ALINEACIÓN SUELO URBANO
	ALINEACIÓN EN SUELO URBANIZABLE CON ORDENACIÓN PORMENORIZADA
	CRITERIOS DE ORDENACIÓN EN SUELO SIN ORDENACIÓN PORMENORIZADA
	ELEMENTO PROTEGIDO
	B.I.C.
	DELIMITACIÓN DEL ÁREA DE PROTECCIÓN DEL B.I.C.
	DELIMITACIÓN DEL ÁREA ARQUEOLÓGICA



AJUNTAMENT DE GUADASSUAR

PLAN GENERAL DE GUADASSUAR

PLANO: INFORMACIÓN, PLANEAMIENTO VIGENTE
ORDENACIÓN PORMENORIZADA

ESCALA: 1/2.000 FECHA: DICIEMBRE - 2009 HOJA Nº: 1.8.2

AUTORES DEL PROYECTO:

JOSÉ LUIS BORGE CABREJAS ANA TOMAS ESTELLES

ARQUITECTO ARQUITECTA

Colegiado nº 7.514 Colegiado nº 10.414